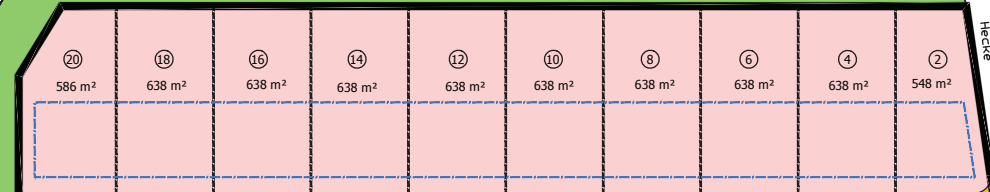
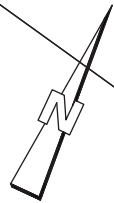
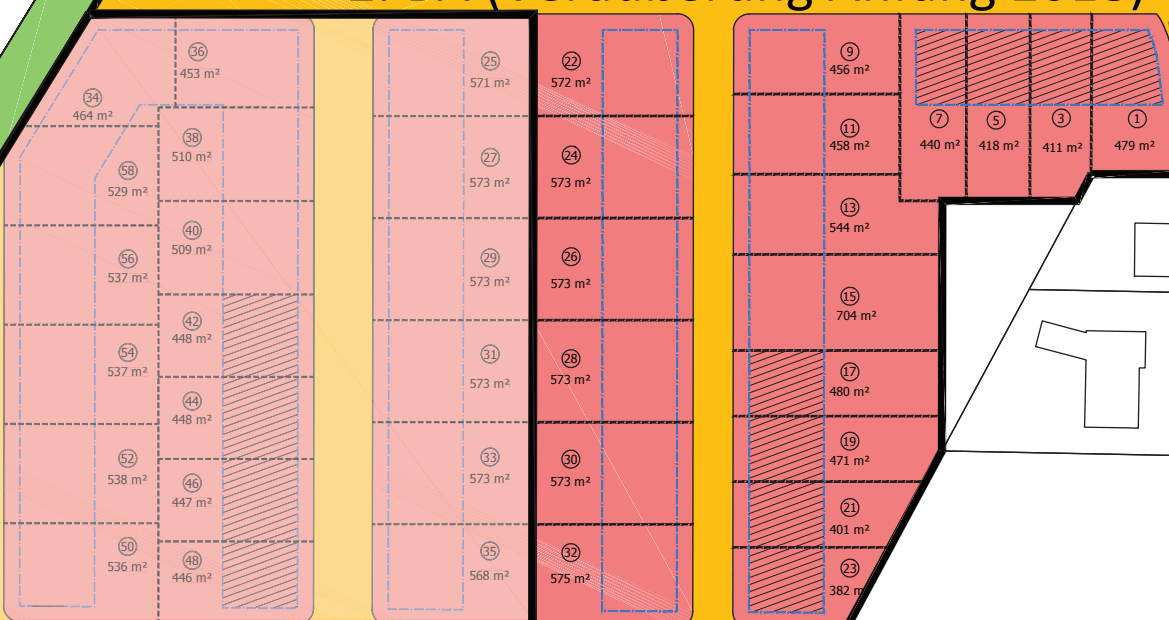


Stadt Tönisvorst  
 Neubaugebiet  
 "Vorst Nord"  
 Aufteilungsplan  
 Maßstab: ohne  
 Tönisvorst, den 24.07.2017

- Wohnbaugrundstücke II - geschossig
- Wohnbaugrundstücke I - geschossig
- öffentliche Straße
- öffentliche Grünfläche
- Baufenster für freistehende EFH
- Baufenster für DHH
- Anlage für Elektrizität
- Regenversickerungsanlage
- 12 Hausnummer



**2. BA (Veräußerung Anfang 2018)**



**1. BA**

